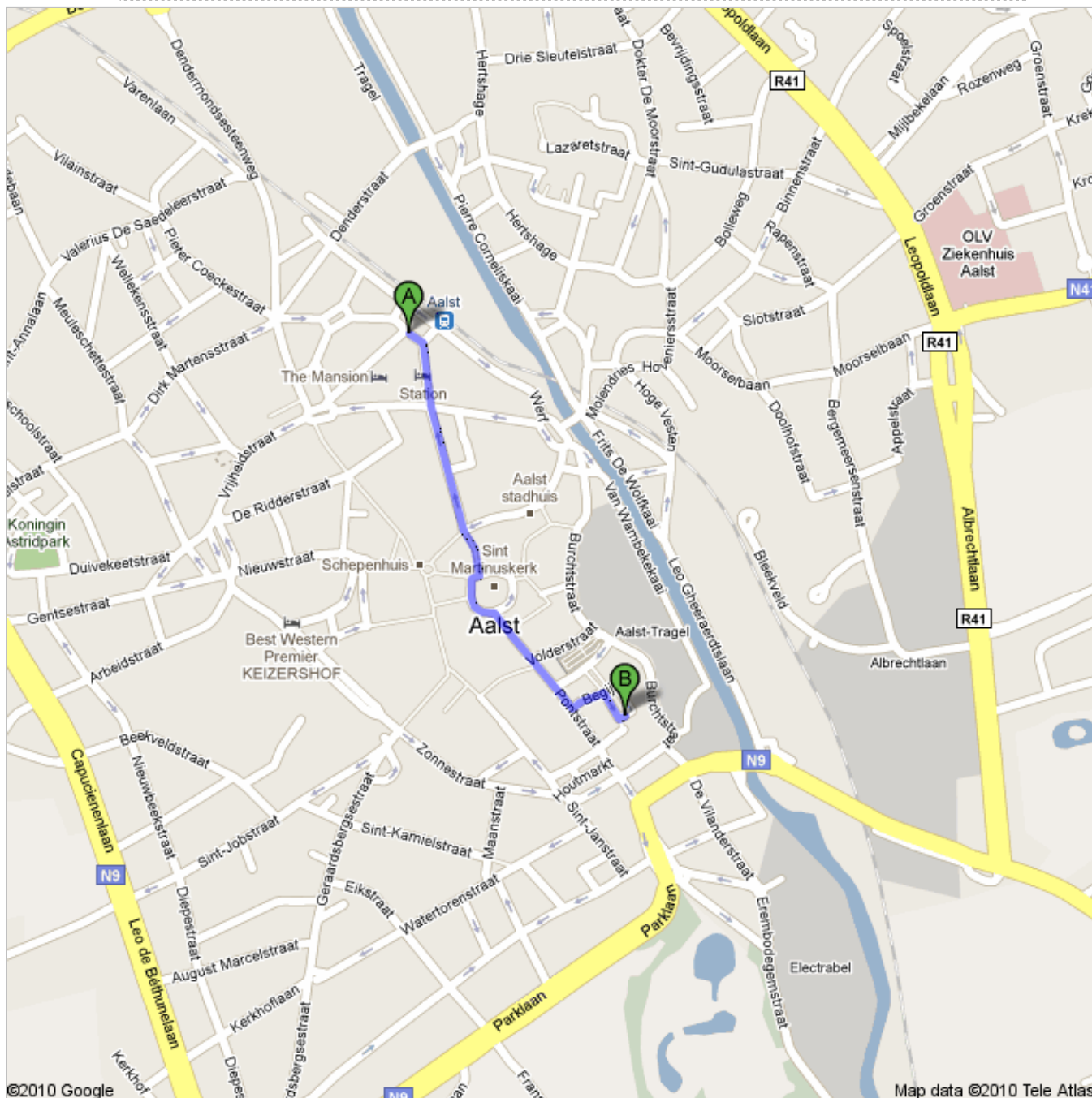


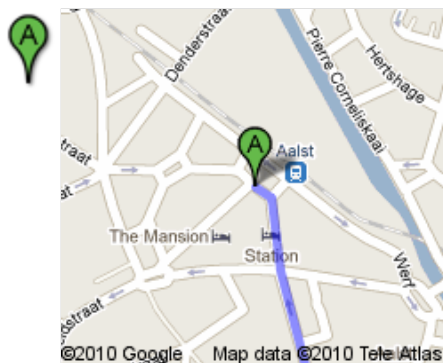


Indicații rutiere către Begijnhof  
1,0 km – aproximativ 12 min

Indicațiile de mers pe jos sunt în versiune beta.

Fiți precuț – Este posibil ca trotuarele și pasajele pietonale să lipsească din acest traseu.

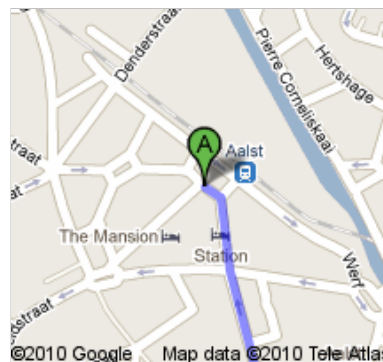




## Stationsplein

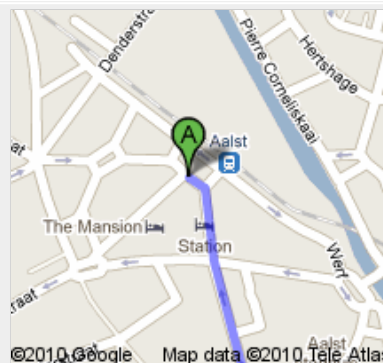
1. Îndreptare **sud-est** pe **Stationsplein** către **Albert Liénartstraat**

mergeți 33 m  
total 33 m



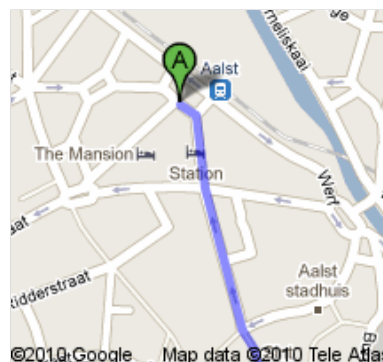
2. Viraj **dreapta** la **Albert Liénartstraat**  
Aproximativ 2 min

mergeți 130 m  
total 160 m



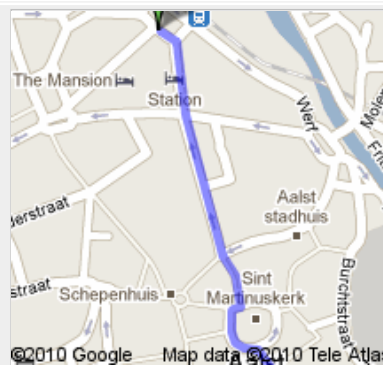
3. Continuare drept înainte pe **Graanmarkt**  
Aproximativ 2 min

mergeți 130 m  
total 290 m



4. Continuați pe **Zwarte Zustersstraat**  
Aproximativ 2 min

mergeți 120 m  
total 400 m



5. Continuați pe **Rozemarijnstraat**  
Aproximativ 1 min



mergeți 92 m  
total 500 m

- 6. Viraj **dreapta** la **Sint-Martensplein**



mergeți 17 m  
total 500 m

- ↙ 7. Ușor **stânga** la **Priester Daensplein**  
Aproximativ 1 min



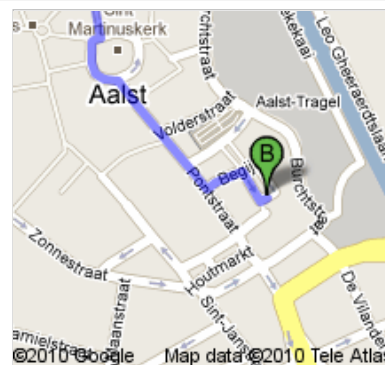
mergeți 99 m  
total 600 m

- 8. Viraj **dreapta** la **Pontstraat**  
Aproximativ 3 min



mergeți 240 m  
total 850 m

- ↙ 9. Viraj **stânga** la **Begijnhof**  
Aproximativ 1 min



mergeți 69 m  
total 950 m

➤ 10. Viraj **dreapta** pentru a rămâne pe **Begijnhof**

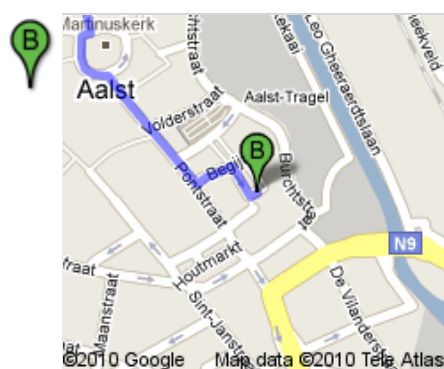


mergeți 60 m  
total 1,0 km

↶ 11. Viraj **stânga** pentru a rămâne pe **Begijnhof**



mergeți 13 m  
total 1,0 km



Begijnhof

Aceste indicații au ca scop unic planificarea. Se poate să constatați că proiectele de construcție, traficul, vremea sau alte evenimente pot determina condițiile de trafic să difere față de rezultatele oferite de hărți; prin urmare, planificarea traseului se va efectua ținând cont de cele menționate. Trebuie să respectați toate semnele de circulație și anunțurile referitoare la traseul dvs.

Date hartă ©2010 Tele Atlas