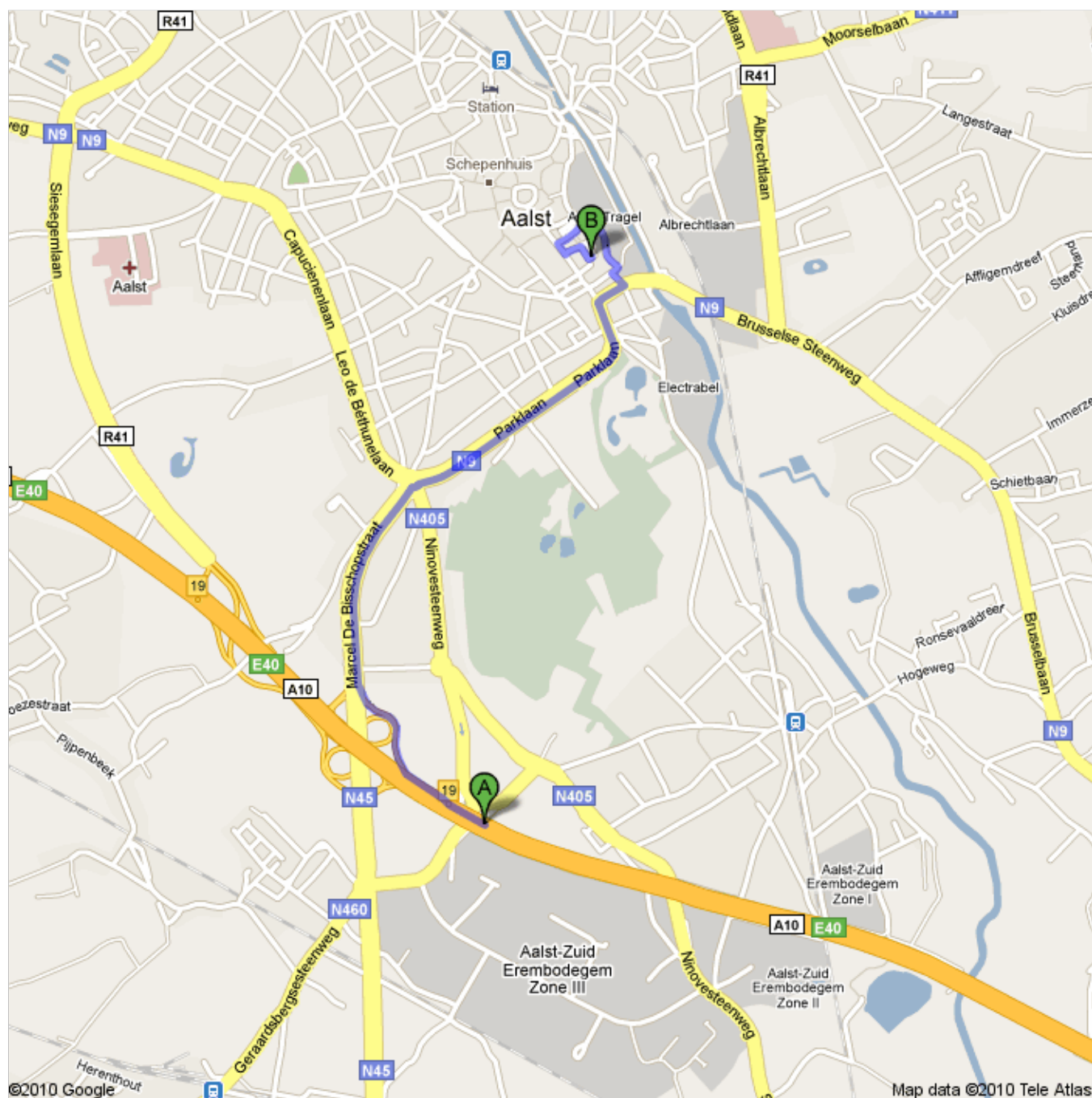
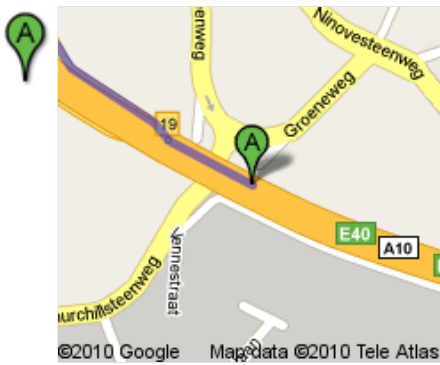




Indicații rutiere către Begijnhof  
3,6 km – aproximativ 6 min





A10

1. Îndreptare nord-vest pe A10 către ieșiri 19-Aalst



mergeți 160 m  
total 160 m



2. Urmați ieșirea 19-Aalst spre N45/Dendermonde/  
Geraardsbergen/Ninove



mergeți 210 m  
total 350 m



3. Țineți **dreapta** la bifurcație, urmați indicatoarele  
pentru **N45/Aalst** și intrați pe **Marcel De  
Bisschopstraat/N45**  
Aproximativ 1 min

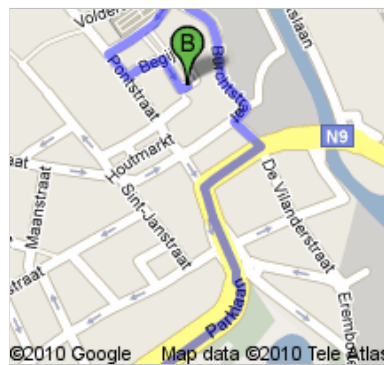
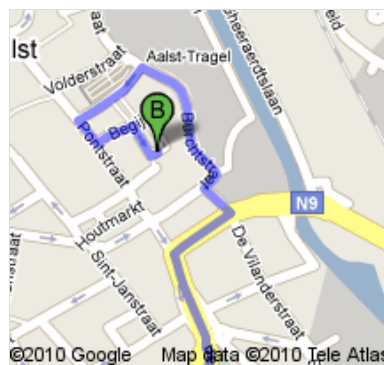
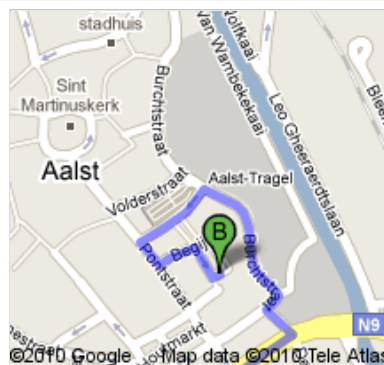


mergeți 1,3 km  
total 1,6 km

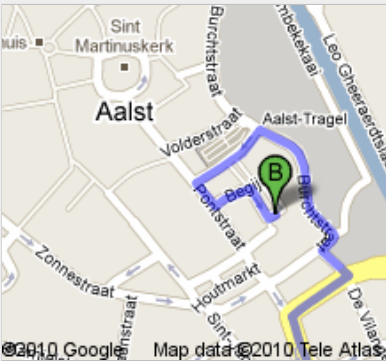
4. La sensul giratoriu, urmați **a 2-a** ieșire către  
**Parklaan/N9** spre **Asse/N411/Opwijk**  
Continuare direcție pe N9  
Aproximativ 2 min



mergeți 1,2 km  
total 2,8 km

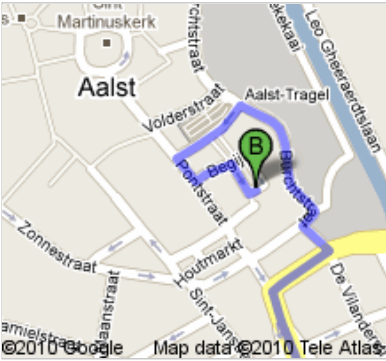
5. Viraj **dreapta** la **De Gheeststraat/N9**mergeți 120 m  
total 2,9 km6. Viraj **stânga** la **Alfred Nichelsstraat**mergeți 65 m  
total 3,0 km7. Viraj **dreapta** la **Burchtstraat**mergeți 34 m  
total 3,0 km8. Faceți prima **la stânga** pentru a rămâne pe **Burchtstraat**mergeți 240 m  
total 3,2 km9. Faceți prima **la stânga** pe **Anna Snelstraat**mergeți 140 m  
total 3,4 km

10. Viraj **stânga** la **Pontstraat**



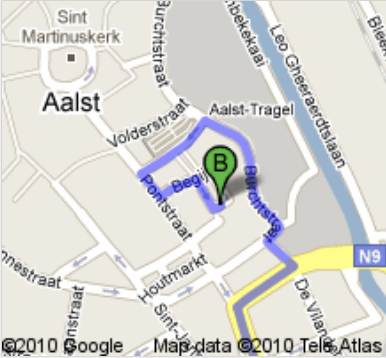
mergeți 51 m  
total 3,4 km

11. Faceți prima **la stânga** pe **Begijnhof**




mergeți 69 m  
total 3,5 km

12. Faceți prima **la dreapta** pentru a rămâne pe **Begijnhof**

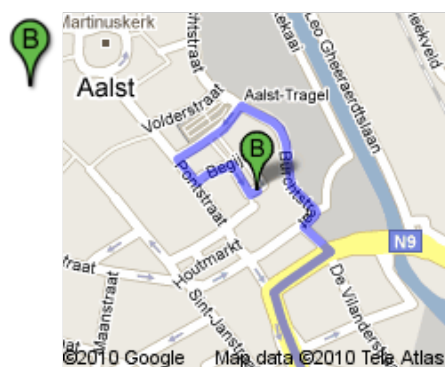


mergeți 60 m  
total 3,6 km

13. Faceți prima **la stânga** pentru a rămâne pe **Begijnhof**



mergeți 13 m  
total 3,6 km



Begijnhof

Aceste indicații au ca scop unic planificarea. Se poate să constatați că proiectele de construcție, traficul, vremea sau alte evenimente pot determina condițiile de trafic să difere față de rezultatele oferite de hărți; prin urmare, planificarea traseului se va efectua ținând cont de cele menționate. Trebuie să respectați toate semnele de circulație și anunțurile referitoare la traseul dvs.

Date hartă ©2010 Tele Atlas